

RAD KARTE



Wolfgangsee Tourismus

Büro St. Gilgen

Mondsee Bundesstraße 1 a, A-5340 St. Gilgen

T: +43 (0) 6227/2348

M: st.gilgen@wolfgangsee.at

Büro Strobl

Moosgasse 2, A-5350 Strobl

T: +43 (0) 6137/7255

M: strobl@wolfgangsee.at




Büro St. Wolfgang

Au 140, A-5360 St. Wolfgang

T: +43 (0) 6138/8003

M: st.wolfgang@wolfgangsee.at



www.wolfgangsee.at

Legende / Legend:

- 1 Die aussichtsreiche Tour - The Panoramic Tour
2 Die Kaiser Tour - The Emperor's Tour
3 Die 3-Seen Tour - The 3-Lakes Tour
4 Die Schafberg Tour - The Schafberg Mountain Tour
5 Die Postalm Tour - The Postalm Tour
6 Die Fuschlerin - The Lake Fuschlsee Tour
7 Die Mahler Tour - The Mahler Tour
8 Die Mondsee Tour - The Lake Mondsee Tour
9 Die Breitenberg Tour - The Breitenberg Tour
10 Die Salztour - The Salt Tour
11 Die Mozart Tour - The Mozart Tour
12 Die Herausfordernde Tour - The "Challenger"
13 Die Niedergadenalm Tour - The Niedergadenalm Tour
14 Die Chorinsky Klause Tour - The Chorinsky Klause Tour
15 Die Schafbachalm Tour - The Schafbachalm Tour

Top Tipps / Top Tips:

- Tour 1: Schafbergbahn in St. Wolfgang
Tour 2: Kaiservilla in Bad Ischl
Tour 3: Musikinstrumenten Museum der Wölfer
Tour 4: Schwarzensee
Tour 5: Wild- und Tierpark Kleefeld in Strobl
Tour 6: Zillenfahrt am Fuschlsee
Tour 7: Gustav Mahler Komponierhäuschen in Steinbach am Attersee
Tour 8: Basilika in Mondsee
Tour 9: Naturschutzgebiet Blinsklingsmoos
Tour 10: Weltkulturelle Hallstatt
Tour 11: Mozartstadt Salzburg
Tour 12: Pfarrkirche Hintersee
Tour 13: Offenloch auf der Blockwand
Tour 14: Chorinskyklause, Goiserer Weißenbachalm
Tour 15: Schafbachalm, Schafbachstraße 32, 5324 Tiefbrunnau

Komoot Online Routenplaner:

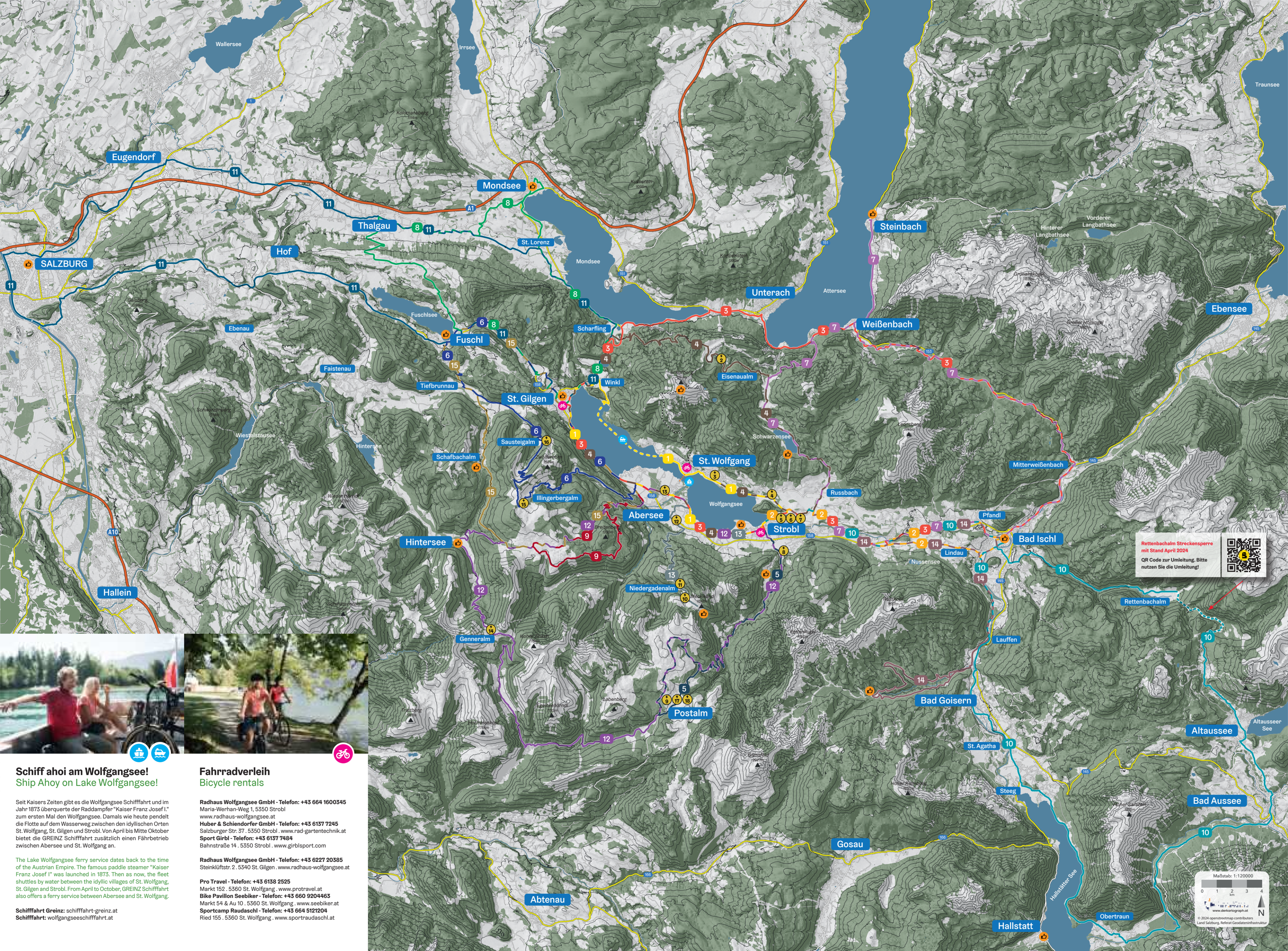
Für die neuen Genussradtouren rund um den Wolfgangsee inklusive allen Strecken-Details, QR Code scannen und los radeln.

Salzkammergut Radweg
St. Gilgen Strobl
W02: Zwölfherm
W02: Breitenberg
W03: Postalm
W04: Ebenau
W05: Niedergadenalm

Strecken Beschilderung Routes Signage

Alle Radwege sind mit dunkelgrünen Schildern und alle Mountainbike Strecken mit weinroten Schildern beschildert. Auf den Schildern finden Sie Angaben zu den jeweiligen Zielen, Kilometerangaben und Streckenbezeichnungen.

All cycle paths are signposted with dark green signs and all mountain bike routes are signposted with wine-red signs. On the signs, you will find the respective destinations, distances and route names.



E-Bike Ladepunkte: Bitte beachten Sie die jeweiligen Öffnungszeiten der Betriebe. Das Ausleihen von Ladegeräten erfolgt nach Vereinbarung mit dem jeweiligen Betreibe.

SANKT WOLFGANG

- Kaffeeverkstatt - Ladegeräte zum Ausleihen
Das Franzl - Ladegeräte zum Ausleihen
Stroberlhütte - Lademöglichkeit
Lienbachhof - Ladestation
Welserhütte - Ladegeräte zum Ausleihen

POSTALM

- Stroberlhütte - Lademöglichkeit
Lienbachhof - Ladestation
Welserhütte - Ladegeräte zum Ausleihen

NIEDERGEDENALM

- Illighütte - Ladegeräte zum Ausleihen
Schwarzneckhütte - Ladegeräte zum Ausleihen

GENNERALM

- Poschnhütte - Ladegeräte zum Ausleihen

SANKT GILGEN

- Illingerbergalm - Ladegeräte zum Ausleihen
Lärchenhütte - Ladegeräte zum Ausleihen
Gasthof Aberseehof - Ladegeräte zum Ausleihen

EISENAUALM

- Buchberghütte - Ladegeräte zum Ausleihen

STROBL

- Gasthof Wiesenhof - Ladegeräte zum Ausleihen
Wirtshaus Strobl - Ladegeräte zum Ausleihen

Busbahnhof Strobl - Ladegeräte zum Ausleihen

- Gasthof Kirchenwirt - Ladegeräte zum Ausleihen

Gasthof Weberhäusl - Ladegeräte zum Ausleihen



Die Aussichtsreiche Tour The Panoramic Tour

RUND UM DEN WOLFGANGSEE Die Umrandung des Wolfgangsees ist nicht nur durch den internationalen Wolfgangseelauf bekannt, sondern auch bei Radfahrern sehr beliebt.

GENUSS TIPP ENTLANG DER TOUR Klosterhofladen Gut Aich

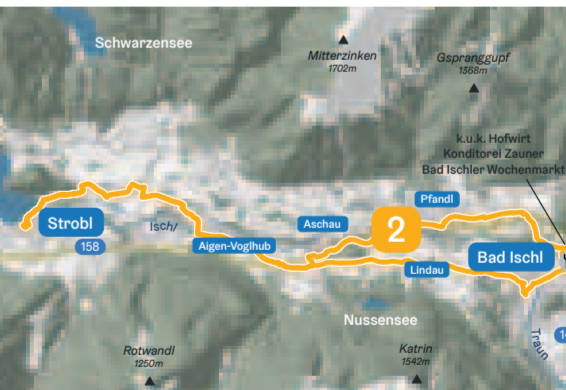
PANORAMIC TOUR - AROUND LAKE WOLFGANGSEE The route around Lake Wolfgangsee is not only famous for its international running race, it is also very popular with cyclists.

CULINARY TIP ALONG THE TOUR Monastery Gut Aich

STRECKENFÜHRUNG START/ZIEL ST. WOLFGANG Ausgehend von St. Wolfgang fahren Sie entlang des Seeufers in den Ortsteil Ried bis zur Schiffanlagestelle.

ROUTE INFORMATION START/FINISH ST. WOLFGANG: Starting in St. Wolfgang you follow the lake shore to the hamlet of Ried.

ROUTE INFORMATION START/FINISH STROBL: Starting in Strobl, take the "Salzkammergut Cycle Path" via the hamlet of Mönichsreith.



Die Kaiser Tour The Emperor's Tour


AUF DEN SPUREN DER HABSBURGER IN BAD ISCHL Ihren Namen verdankt diese Tour den Habsburgern, die über Jahrhunderte das Salzkammergut und vor allem die Stadt Bad Ischl geprägt haben.

GENUSS TIPP ENTLANG DER TOUR k.u.k. Hofwirt, Konditorei Zauner

ON THE TRAIL OF THE HABSBURG MONARCHY IN BAD ISCHL This tour is named after the Habsburg dynasty who, over the centuries, shaped the history of the Salzkammergut region.

ROUTE INFORMATION START/FINISH STROBL: Starting in Strobl, take the "Salzkammergut Cycle Path" via the hamlet of Mönichsreith.

CULINARY TIP ALONG THE TOUR k.u.k. Hofwirt, Konditorei Zauner



Schiff ahoi am Wolfgangsee! Ship Ahoi on Lake Wolfgangsee!

Seit Kaisers Zeiten gibt es die Wolfgangsee Schifffahrt und im Jahr 1873 überquerte der Raddampfer "Kaiser Franz Josef I." zum ersten Mal den Wolfgangsee.

The Lake Wolfgangsee ferry service dates back to the time of the Austrian Empire. The famous paddle steamer "Kaiser Franz Josef I" was launched in 1873.

Schifffahrt Greinz: schiffahrt-greinz.at
Schifffahrt: wolfgangseeschifffahrt.at



Fahrradverleih Bicycle rentals

Radhaus Wolfgangsee GmbH - Telefon: +43 664 1600345
Huber & Schiendorfer GmbH - Telefon: +43 6137 7245
Sport Girbl - Telefon: +43 6157 7484

Radhaus Wolfgangsee GmbH - Telefon: +43 6227 20385
Pro Travel - Telefon: +43 6138 2525
Bike Pavillon Seebiker - Telefon: +43 660 9204463
Sportcamp Raudaschl - Telefon: +43 664 5121204

Rettenbachalm Streckensperre mit Stand April 2024 QR Code zur Umleitung, Bitte nutzen Sie die Umleitung!

Scale 1:120000, map data source: www.gisbros.at

