













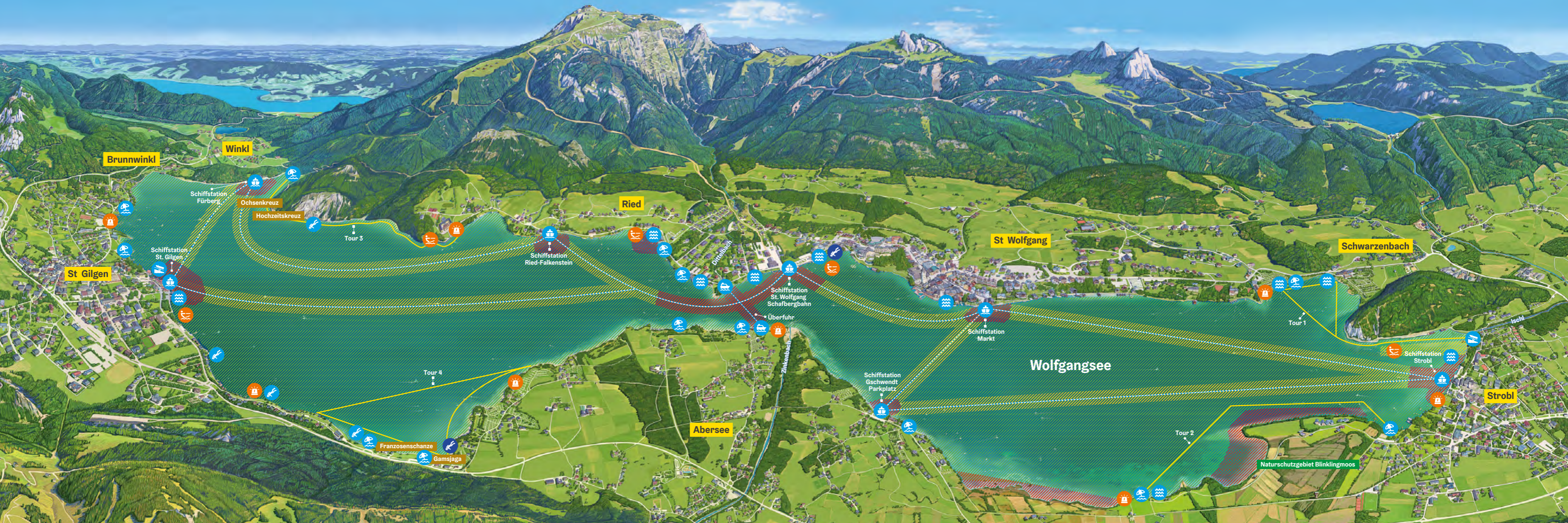


Legende

-  Linienschifffahrt
Liner shipping
-  Fähre-Überfuhr
Ferry crossing
-  Slippingstelle
Slipway
-  Tauchstation
Diving station
-  Keine Gefahr
No danger
-  Vorsicht geboten - Schiffs- & Bootsverkehr
Caution advised - ship & boat traffic
-  Große Vorsicht geboten - teilweise Naturschutzgebiet
Great caution required - partly nature reserve
-  SUP Routen
SUP routes
-  Schiffsanlegestelle
Boat landing stage
-  Taucheinstiege
Dive entrances
-  Wasserskigassen
Water ski lanes
-  Sturmwarnungsstelle
Storm warning center
-  Wassersport/Aktivitäten
am Wasser
Water sports/water activities
-  Badeplatz, Liegewiese
und Seezugang
Bathing area, sunbathing
lawn and lake access



SEE SAFETY GUIDE



made with love EYEDEA®




Wolfgangsee Tourismus

Büro St. Gilgen
Mondsee Bundesstraße 1 a, A-5340 St. Gilgen
T: +43 (0) 6227/2348
M: st.gilgen@wolfgangsee.at

Büro Strobl
Moosgasse 2, A-5350 Strobl
T: +43 (0) 6137/7855
M: strobl@wolfgangsee.at

Büro St. Wolfgang
Au 140, A-5360 St. Wolfgang
T: +43 (0) 6138/8003
M: st.wolfgang@wolfgangsee.at

www.wolfgangsee.at



Wer hat Vorrang? Who has the right of way?



- 1:** Einsatzfahrzeuge mit Blaulicht z.B. Polizei, Feuerwehr, Wasserrettung | *Emergency vehicles with blue lights, e.g. police, fire department, water rescue*
- 2:** Fahrgastschiffe gekennzeichnet mit einem grünen Ball wie z.B. Linienschiffahrt, Radfäheren und schwer bewegliche Schiffe | *Passenger ships marked with a green ball, e.g. liner ships, bicycle ferries and ships that are difficult to move*
- 3:** Berufsfischer gekennzeichnet mit einem weißen Ball oder weißer Flagge | *Professional fishermen marked with a white ball or white flag*
- 4:** Segelboote | *Sailboats*
- 5:** Ruderboote | *Rowing boats*
- 6:** Elektroboote | *Electric boats*
- 7:** Motorboote | *Motorboats*
- 8:** SUP, Luftmatratze, Surfer, Kiter | *SUPs, air mattress, surfers, kite surfers*



Verbote Prohibitions

- E-Foil | *E-foils*
- Jet-Boards | *Jet boards*
- Jetski | *Jet skis*



Notrufnummern Emergency Numbers

- Feuerwehr | *Fire department:* **122**
 Polizei | *Police:* **133**
 Rettung | *Ambulance:* **144**
 Wasserrettung | *Water rescue:* **0662/144**



TIPPS für Ihren Traumtag am See TIPS for your dream day at the lake

- „Wasserskigassen“ Dieser Bereich ist für den professionellen Wasserskisport vorgesehen
“Waterski lanes” This area is intended for professional waterskiing
- „Besser im Team“ und nicht allein am See
“Better together” – Don’t go out on the lake alone
- „Machen Sie sich sichtbar“ – Sicherheitsbojen und farbige Schwimmhauben sorgen für mehr Sichtbarkeit
“Make yourself visible” – Safety buoys and colorful swim caps increase visibility
- „Abstand halten“ – Halten Sie ausreichend Abstand von Linienschiffen und Motorbooten
“Keep your distance” – Maintain a safe distance from ferries and motorboats
- „Halten Sie sich fest“ – bei aufkommenden Winden gilt das Festhalten auf dem SUP, der Luftmatratze, des Surfbretts als Ihre Lebensversicherung. Verwenden Sie die Sicherheitsleinen
“Hold on tight” – When the wind picks up, holding on to your SUP, air mattress, or surfboard can be your Lifeline. Use safety leashes
- „bei Sturmwarnung“ nehmen Sie unbedingt immer den kürzesten Weg zum Ufer
“In case of storm warning” – Always take the shortest route back to shore
- „Schwimmwesten können Leben retten“
“Life jackets can save lives”



Faires Verhalten am See Fair behavior at the lake

- Keine Gefährdung von anderen Seebenutzern
Do not endanger other lake users
- Keine Teilnahme am Wassersport unter Einfluss von Alkohol oder Rauschmittel
Do not engage in water sports under the influence of alcohol or drugs
- Keine Beschädigung von fremdem Eigentum wie z.B. Steganlagen, Schiffsanlegestellen, Boote an Bojen
Do not damage other people’s property, such as docks, boat landings, or boats at buoys
- Kein Festmachen an Markierungsbojen
Do not tie up to marking buoys
- Keine Behinderung der Linienschiffahrt und anderen gewerblichen Schiffen und Motorbooten
Do not obstruct ferry lines or other commercial vessels and motorboats
- Keine Beeinträchtigung der Umwelt, Tier, und Pflanzenwelt
Do not disturb the environment, animals, or plants
- Keine Lärmbelästigung
Avoid excessive noise
- Keine Verunreinigung von Wasser
Do not pollute the water
- Keine Behinderung von Berufsfischerei (Abstand von 50 Meter halten)
Do not interfere with commercial fishing – keep a distance of at least 50 m



Spezifische Route für SUP Specific route for SUP

Tour 1: „Bürglstein Blick“ für die Genießer

Einstieg: Slippingstelle Strobl - nahe Seeklause, entlang des Bürglsteinufers in Richtung Berau Bucht (Möglichkeit zur Einkehr) Möglichkeit, die Route Richtung Camping Appesbach fortzusetzen. (Achtung: Bitte immer in Ufernähe paddeln). Zurück geht es auf selber Strecke nach Strobl.

Starting point: Launch at the Strobl slipway - near Seeklause and paddle along the scenic Bürglstein shoreline towards the Berau Bay – a great spot for a break or refreshment. From there, you can continue your route towards Camping Appesbach. (Note: Always stay close to the shore when paddling.) Return to Strobl via the same route.

Tour 2: „Bleckwand Blick“ für die Naturliebhaber

Einstieg: Gemeindebad Strobl. Entlang des Naturschutzgebietes Blinkingmoos (Achtung: Bitte halten Sie einen Abstand von 100m zum Ufer, um die Natur nicht zu stören) weiter zur Wasswiese. Bei der Wasswiese steht Ihnen ein Kiosk und eine WC-Anlage zur Verfügung. Zurück geht es auf selber Strecke nach Strobl.

Starting point: Public beach Gemeindebad Strobl. Paddle along the protected natural area Blinkingmoos. (Please keep a distance of at least 100 meters from the shore to protect the sensitive environment.) Continue to Wasswiese, where you’ll find a small kiosk and restroom facilities. Return to Strobl via the same route.

Tour 3: „Falkensteinwand Blick“ für die Mutigen

Einstieg: Badeplatz Fürberg. Entlang der Fürbergbucht in Richtung Falkensteinwand (Achtung: Fahren Sie innerhalb des Ochsenkreuzes, somit vermeiden Sie eine Querung der Route der Linienschiffahrt). Weiter geht es bis zum Ferienhort Ried. Zurück auf selber Strecke.

Starting point: Fürberg bathing area. Paddle along the Fürberg Bay towards the impressive Falkenstein Wall. (Important: Stay within the area marked by the „Ochsenkreuz“ navigation markers to avoid crossing the route of the passenger boats.) Continue on to Ferienhort Ried, then return along the same route.

Tour 4: „Schafberg Blick“ für die Abenteurer

Einstieg: Parkplatz Franzosenschanze. Entlang der Uferzone vorbei am Gasthof Gamsjaga (Möglichkeit zur Einkehr) in Richtung Engstelle bis zur Sturmwarnleuchte. Auf direktem Weg, quer über den See zurück zum Ausgangspunkt.

Starting point: Franzosenschanze car park. Paddle along the shoreline past Gasthof Gamsjaga – a nice stop for food and drinks – and continue towards the narrow section of the lake until you reach the storm warning light. Return directly across the lake to your starting point.